km 0 + 520

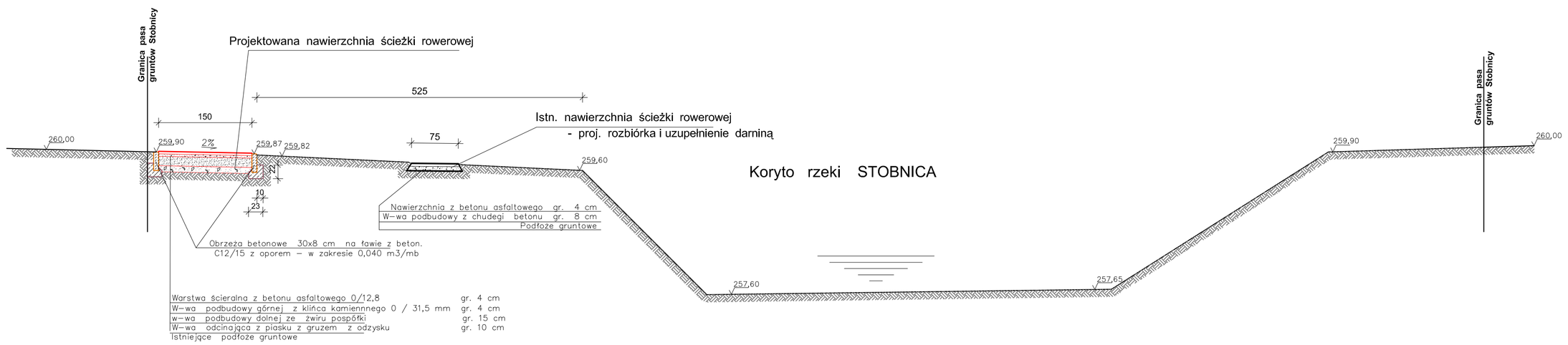

km 0+000 - 0+170



km 0 + 765

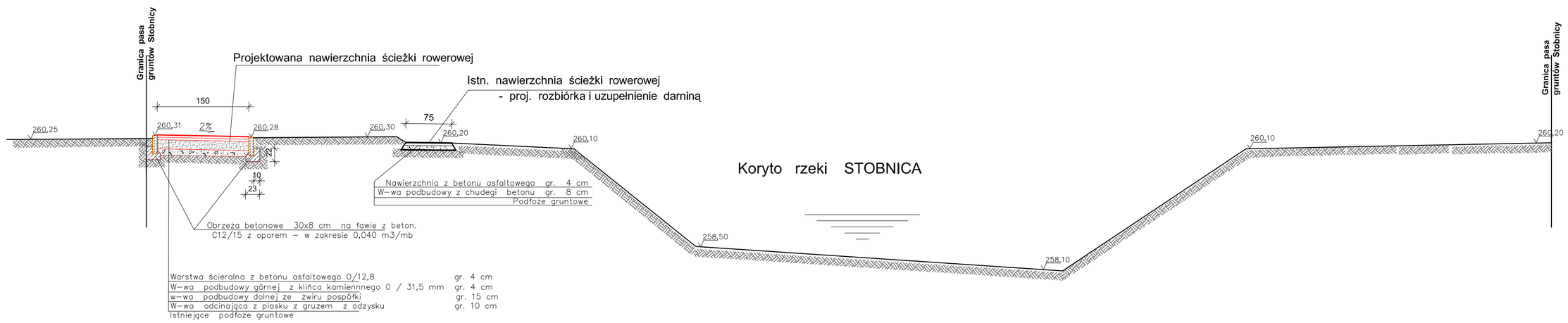

Nazwa i adres zadania: Przebudowa istniejącego przejazdu drogi i chodnika w celu wykonania ścieżki rowerowej na działkach nr ewid. 3570, 3686, 3552/4, 3554/2, 3553, 3641, 3015 w m Blizne w km 0+000 – 0+882 dług. 882 mb

Tytuł rysunku : **PRZEKROJE NORMALNE**

Opracował:	Inż. Stefan Cwynar upr. nr ANB.V.7342-155/94 PDK/BD/1649/01	Podpis:	Data:	Skala: 1 : 50	Nr rys. 3